

Ek 1. Raporu hazırlayanların özgeçmişleri, sertifikaları ve üyelik belgeleri

ÖZGEÇMİŞ CEMALİYE ÖZVEREL_EKİNCİ

POSTA ADRESİ

İğdır Sok. Asya 4 Apt, No:10, Kızılbaş/Lefkoşa

Gsm: +90 533 8779737

Email: cozverel@hotmail.com

KİŞİSEL BİLGİLER

Doğum Tarihi: 12.07.1989

Doğum Yeri: Köşklüçiftlik/ Lefkoşa

Uyruk: KKTC

Cinsiyet: Kadın

EĞİTİM GEÇMİŞİ

Lise: 20 Temmuz Fen Lisesi

Lisans: Yıldız Teknik Üniversitesi

Bölüm: Çevre Mühendisliği

Mezun olma Ayı ve Yılı: Haziran 2011

Yüksek Lisans: Orta Doğu Teknik Üniversitesi

Bölümü: Sürdürülebilir Çevre ve Enerji Sistemleri

Mezun olma Yılı: 2014

Doktora: Lefke Avrupa Üniversitesi

Bölümü: Çevre Bilimleri

Mezun olma yılı: 2017- halen

Alınan Temel Derslerden Bazıları (Proje Konusu ile ilişkili)

Çevre Etki Değerlendirilmesi, Çevre Kimyası, Atıksuların Arıtılması

Katı Atıklar, Hava Kirliliği Kontrolü, Su Getirme ve Kanalizasyon Uygulamaları,

PROFESYONEL BECERİ VE NİTELİKLER

Bilgi ve Algılama: Projelerin çevreye vereceği olumlu ve olumsuz etkiler araştırılarak rapor edilmektedir. Çevreye verilecek zararın en aza indirilmesi için en uygun mühendislik yöntemi belirlenmesi sırasında bilim ve teknolojiye son gelişmeler takip edilir.

Uygulama Becerisi ve Deneyimi: 5 yıllık lisans öğrenimim sırasında Çevre problemleri, korunması, alınması gereken önlemler, uygulanabilir teknolojiler konusunda gerekli dersler alınmıştır. Bunun yanında Danimarka'da 6 aylık süre ile Çevresel Etki Değerlendirme ile ilgili konularda bilgi deneyim kazanılmıştır. ODTÜ-KKK Yeşil Kampus İnisiyatifi faal üyesidir. 3 yıl boyunca su, hava ve toprağa karışan atıkların bertarafı için teknolojik çözümler ve uygulanacak tedbirler konusunda çalışmıştır. Sekiz yılı aşkın süredir çeşitli sektörler için ÖnÇED/ÇED raporları hazırlanmaktadır.

İŞ DENEYİMLERİ

Şirket/Kurum İsmi: Orta Doğu Teknik Üniversitesi Kuzey Kıbrıs Kampusu

Şehir İsmi: Güzelyurt

Unvan: Kimya Asistanı, Atık Yönetimi Sorumlusu

Çalıřtıđı Dnem: 2011-2014

Referans Kiřiler: Bertuđ Akıntuđ, Ecevit Mert

řirket/Kurum İsmi: ENGEO Mhendislik

řehir İsmi: Lefkořa

Unvan: evre Y. Mhendisi

Çalıřtıđı Dnem: 2015- Halen

ÖZGEÇMİŞ
SALİH GÜCEL

POSTA ADRESİ

İletişim Adresi: Soyak Sosyal Konutları Belyaka Sokak No:36 Lefkoşa K.K.T.C.

Tel: 0 392 227 43 83

Cep: 0542 874 43 71

e-mail: gucel@neu.edu.tr

KİŞİSEL BİLGİLER

- Milliyet: K.K.T.C./ T.C.
 - Doğum Tarihi: 01.04.1976
 - Doğum Yeri: Lefkoşa/K.K.T.C.
- Medeni Hali/Cinsiyeti: Bekar/Erkek

EĞİTİM GEÇMİŞİ

1987-1993 Türk Maarif Koleji

1993 – 1997 Ege Üniversitesi Fen Fakültesi Biyoloji Bölümü
.....Bornova/İZMİR

1997-2000 Celal Bayar Üniversitesi Fen Bilimleri Enstitüsü BotanikAnabilim Dalı Yüksek Lisans Eğitimi

2000-.....Ege Üniversitesi Fen Bilimleri Enstitüsü Botanik AnabilimDalı Doktora Eğitimi

PROFESYONEL BECERİ VE NİTELİKLER

1. Bilgi ve Algılama: KKTC’de Sulak Alanların Tesbit Çalışmaları, Endemiklerin Palinolojisi, Sitotaksonomisi, Botanik Açından Önemli Bölgelerin Florasının Saptanması projelerinde çalışmıştır. Konu ile ilgili uzmandır.
2. Uygulama Becerisi ve Deneyimi: Konu ile ilgili Üniversitede birçok projede çalışmaktadır.

İŞ DENEYİMLERİ

1998 - 2000 Araştırma Görevlisi (Celal Bayar Üniversitesi Fen FakültesiBiyoloji Bölümü MANİSA)

2000-2005 Araştırma Görevlisi (Ege Üniversitesi Fen FakültesiBiyoloji Bölümü İZMİR)

2000-2005 Ege Üniversitesi Botanik Bahçesi ve Herbaryum Merkezigörevlisi

2005-..... Yakın Doğu Üniversitesi Fen Bilimleri Eğitimi BölümBaşkanı

2005-..... Yakın Doğu Üniversitesi Yer, Deniz, Atmosfer ve ÇevreBilimleri Enstitüsü Müdürü

ÖZGEÇMİŞ
ARİF ÖZYANKI

POSTA ADRESİ

Mareşal Fevzi Çakmak Caddesi, Tınaztepe Mahallesi, No: 211, Girne
İş yeri Tel: (+90 392 82 52 357) - Gsm: +90 548 862 0691
Email: aozyanki@gmail.com

KİŞİSEL BİLGİLER

Doğum Tarihi: 02.06.1991
Doğum Yeri: Y. Girne
Uyruk: KKTC
Cinsiyet: Erkek

EĞİTİM GEÇMİŞİ

Lise

20 Temmuz Fen Lisesi

Lisans

Jeofizik Mühendisliği
2015 Haziran

Yüksek Lisans

İnşaat Mühendisliği
2019 Şubat

Alınan Temel Derlerden Bazıları

* Genel Jeoloji * Yapısal Jeoloji * Genel Hidrojeoloji * Kuyu Logları
* Uygulamalı Jeofizik * Coğrafi Bilgi Sistemleri * Sismoloji

PROFESYONEL BECERİ VE NİTELİKLER

1. Bilgi ve Algılama Eğitim gördüğüm Jeofizik ve İnşaat Mühendisliği ana bilim dallarına ait güncel mühendislik bilgilerini, eğitim aldığım okullarda edindiğim bilgilerle kullanarak projelerin çevreye oluşturacağı olumsuz etkilerinin bilimsel açıdan değerlendirmesini yakından takip etmekteyim.
2. Uygulama Becerisi ve Deneyimi Lisans ve Yüksek Lisans eğitimin süresince içerisinde yer aldığım projeler ve eğitim sonrasında yürüttüğüm projeler sırasında edindiğim mühendislik bilgileri, karşılaşılan sorunlara uygun çözümler bulmak için kullanmaktayım.

İŞ DENEYİMLERİ

Şirket/Kurum İsmi: Yakın Doğu Üniversitesi
Şehir İsmi: Lefkoşa
Unvan: Petrol ve Doğal Gaz Mühendisliği Asistanı
Çalıştığı Dönem: 2016-2019
Referans Kişiler:
Cavit Atalar, Mustafa Akgün



KIBRIS TÜRK MÜHENDİS VE MİMAR ODALARI BİRLİĞİ
UNION OF THE CHAMBERS OF CYPRUS TURKISH ENGINEERS AND ARCHITECTS

ÇEVRE MÜHENDİSLERİ ODASI
CHAMBER OF ENVIRONMENTAL ENGINEERS



12.01.2024

To Whom It May Concern,

Ms Cemaliye Özverel (ID No.: 5360230166) is an active member of CEE (Chamber of Environmental Engineers) and renewed her membership in 2024 which is valid for one year.

I respectfully request your knowledge.

Sayın İlgili,

5360230166 kimlik hamili Cemaliye Özverel Çevre Mühendisleri Odası'nın faal üyesidir ve üyeliğini 2024 yılı için 1 sene geçerli olacak şekilde yenilemiştir.

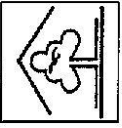
Saygılarımla bilgilerinize sunarım.

KTMMOB Chamber of Environmental Engineers / Çevre Mühendisleri Odası

Board of Directors (on behalf of) / Yönetim Kurulu (a)

Sibel Paralik

President / Başkan



ÇEVRE KORUMA DAİRESİ



BAŞBAKANLIK
AB KOORDİNASYON MERKEZİ

KATILIM BELGESİ
Sn. CEMALİYE ÖZVEREL

Müktesebata Uyum Programı çerçevesinde hazırlanan Çevresel
Etki Değerlendirmesi Tüzüğü çalışmaları kapsamında

15-16-17 Nisan 2013
Tarihlerinde Gerçekleştirilen

“Çevresel Etki Değerlendirmesi Raporu Hazırlama” Konulu Eğitim
Semineri'ne

KATILMIŞTIR.

Eşref UNLÜSÖMER
Çevre Koruma Dairesi Müdürü


David KELLY
Eğitmen



ÇEVRE KORUMA DAİRESİ

KATILIM BELGESİ

Sn. **Cemaliye ÖZVEREL**

8 Mayıs 2018 Tarihinde Gerçekleştirilen

“Çevresel Etki Değerlendirmesi Raporu Hazırlama” Konulu Eğitime katılmış olduğu için bu belgeyi almaya hak kazanmıştır.

Abdullah AKTOLGALI
Çevre Koruma Dairesi Müdürü



ÇEVRE KORUMA DAİRESİ

KATILIM BELGESİ

Sn. **Cemaliye ÖZVEREL**

9 Mayıs 2018 tarihinde gerçekleştirilen

“ÇED Raporunun Değerlendirilmesi” konulu eğitime katılmış olduğu için bu belgeyi almaya hak kazanmıştır.

Abdullah AKTOLGALI
Çevre Koruma Dairesi Müdürü



Biyologlar Derneđi

www.bioder.org / bioder1999@gmail.com

Şehit Altay Havanık Sokak Azra Apt. D6 Ortaköy/Lefkoşa

facebook.com/biyologlarderneđi twitter.com/biyologlarderneđi

ECBA (Avrupa Ülkeleri Biyologlar Birliđi) Üyesi


0548 8350905 - 0548 8650604

08.01.2024

165562 kimlik numaralı **Salih Gücel** 1095 üye numarası ile 30.01.2006 tarihinden beridir derneđimizin Asli Üyesidir.

Not: Bu belge üyenin talebi üzerine verilmiştir.

Hatice Benan Bicerentürk
Biyologlar Derneđi Başkanı



KIBRIS TÜRK MÜHENDİS VE MİMAR ODALARI BİRLİĞİ
YERBİLİM MÜHENDİSLERİ ODASI



Geçerlilik Tarihi: 31/12/2024

ÜYELİK BELGESİ

ADI-SOYAD : ARİF ÖZYANKI
MESLEK : JEOFİZİK MÜHENDİSİ
ÜNİVERSİTE : DOKUZ EYLÜL ÜNİVERSİTESİ



Yerbilim
Mühendisleri Odası



Şht. İbrahim Ali Sok. No:1 Lefkoşa
+90 392 228 51 51 / +90 392 227 16 77

yerbilimmuhendisleri@gmail.com
www.yerbilimmuhendisleri.com



TAPU VE KADASTRO DAİRESİ
TAŞINMAZ MAL KOÇANI

Kaza : İSKELE
Kasaba/Köy : İSKELE
Mahalle :
Mevki :
Yüz Ölçümü : 26492,33 m2
Parsel No : 78

Koçan No : YENİ2439
Pafta No : S31-B-24-D-1
Harita No :
Ölçek : 1/2000
Ada/Blok : 192

Hudud :

192/178,192/74,192/75,192/76,192/77,192/79,192/80,192/81,192/82,192/83

Mal :

TARLA :-

Geçit hakkı veya diğer haklar :

Eski Kayıt No: YENİ2439 FİKRET ÖGDÜ ve diğeri. *Şirket No: 6995*

Yukarıda tarif edilen malın Tapu Kütüğünde, aşağıda ismi gösterilen kişi adında ve gösterilen hisse veya hak oranında kayıtlı bulunduğu ve bu kişinin bu malı o oranda taşınmaz mal tasarruf yasaları kurallarına göre tasarruf etmeye ve kullanmaya yetkili buldukları **TASDİK OLUNUR.**

Adı Soyadı : DÖVEÇ CONSTRUCTION LİMİTED

Adres : MAĞUSA

Malik Sıra No	Sicil Sayfa No	Kimlik No	Hisse veya Hak	Dosya No
6	9969	MŞ8523	HEPSİ	S 1067/2021

2021 senesi 10. ayının 27. günü İSKELE'de kaydolunmuştur.

İktisap Şekli : 1/2 HİSSE SATIŞ VE 1/2 HİSSE KAYIT İLE

Satış Bedeli : 2.500.000,00 TL

Harç Bedeli : 100.000,00 TL (2.500.000,00 TL'nin %40) + 50,00 TL Koçan Bedeli



ZUBEYDE O. CEYLANLI
Tapu ve Kadastro Müdürü (a)



TAPU VE KADASTRO DAİRESİ
TAŞINMAZ MAL KOÇANI

Kaza : İSKELE
Kasaba/Köy : İSKELE
Mahalle :
Mevki :
Yüz Ölçümü : 10164,44 m2
Parsel No : 224

Koçan No : YENİ6241
Pafta No : S31-B-24-D-1-A
Harita No : -
Ölçek : 1/1000
Ada/Blok : 192

Hudud :
P:222,P:223,P:74,P:79VE YOL :-

Mal :
TARLA :-

Geçit hakkı veya diğer haklar :
BU PARSEL ÜZERİNDE İKİ ADET RUHSATSIZ DUBLEKS BİNA MEVCUTTUR.

Eski Kayıt No: YENİ6241 EMİNE AŞANDIR TEREKESİ

Yukarıda tarif edilen malın Tapu Kütüğünde, aşağıda ismi gösterilen kişi adında ve gösterilen hisse veya hak oranında kayıtlı bulunduğu ve bu kişinin bu malı o oranda taşınmaz mal tasarruf yasaları kurallarına göre tasarruf etmeye ve kullanmaya yetkili buldukları **TASDİK OLUNUR.**

Adı Soyadı : DÖVEÇ CONSTRUCTION LİMİTED
Adres : GAZİMAĞUSA

Malik Sıra No	Sicil Sayfa No	Kimlik No	Hisse veya Hak	Dosya No
2	MŞ8523	MŞ8523	HEPSİ	S 297/2024

2024 senesi 3. ayının 7. günü İSKELE'de kaydolunmuştur.

İktisap Şekli : SATIŞ İLE
Satış Bedeli : 17.500.000,00 TL

Harç Bedeli : 1.281.600,00 TL (21.360.000,00 TL'nin %60) + 149,00 TL Koçan Bedeli





KUZEY KIBRIS TÜRK CUMHURİYETİ
RESMİ KABZ MEMURLUĞU VE MUKAYYİTLİK DAİRESİ

NO : MŞ8523

Tarih : 11.01.2024

ADRES ONAY BELGESİ

DÖVEÇ CONSTRUCTION LİMİTED

Mukayyitliğimiz kayıtlarına göre, yukarıda adı yazılı şirketin yazıhanesinin aşağıdaki adreste olduğu işbu belge ile onaylanır.

**SALAMİS YOLU MUHARREM DÖVEÇ APT. 17 DÜKKAN 1-2 TELEFON
DAİRESİ YANI GAZİMAĞUSA**



NOT:18/01/2021 TARİHLİ 2019 YILINA AİT YILLIK FAALİYET RAPORUNA (MŞ32) GÖRE HAZIRLANMIŞTIR.



KUZEY KIBRIS TÜRK CUMHURİYETİ
RESMİ KABZ MEMURLUĞU VE MUKAYYİTLİK DAİRESİ

NO : MŞ8523

Tarih : 11.01.2024

Sayfa : 1

DİREKTÖRLER KURULU ONAY BELGESİ

DÖVEÇ CONSTRUCTION LİMİTED

Mukayyitliğimiz kayıtlarına göre, yukarıda adı yazılı şirketin Direktörler Kurulu ve Sekreterinin aşağıdakilerden oluştuğu işbu belge ile onaylanır

Direktörler Kurulu

Adı : BURÇİN
Soyadı : DÖVEÇ
TALAT YURDAKUL SOKAK NO:19 GAZİMAĞUSA

Uyruğu : KKTC/TRNC
Kimlik No : 199469
Pasaport No :

Sekreter

Adı : BUĞRA
Soyadı : DÖVEÇ
SALAMIS YOLU TUZLA KAVŞAĞI NO:1 MAĞUSA

Uyruğu : KKTC/TRNC
Kimlik No : 222652
Pasaport No :

Şirketler Mukayyidi

NOT:18/01/2021 TARİHLİ 2019 YILINA AİT YILLIK FAALİYET RAPORUNA (MŞ32) GÖRE HAZIRLANMIŞTIR





KUZEY KIBRIS TÜRK CUMHURİYETİ
RESMİ KABZ MEMURLUĞU VE MUKAYYİTLİK DAİRESİ

NO : MŞ8523

Tarih : 11.01.2024

Sayfa : 1

HİSSEDARLAR ONAY BELGESİ

DÖVEÇ CONSTRUCTION LİMİTED

Mukayyitliğimiz kayıtlarına göre, yukarıda adı yazılı şirketin Hissedarlarının aşağıdakilerden oluştuğu işbu belge ile onaylanır

İsim ve Adres

Sahip Olunan Hisse Adedi

KÜPRAN DÖVEÇ	Adi Hisse Mik. : 1.470.000 Kurucu His.Mik. : A HİSSE MİK. : B HİSSE MİK. : C HİSSE MİK. : D HİSSE MİK. : E HİSSE MİK. : F HİSSE MİK. :	Adi Hisse Bed. : 1,000000 TL Kurucu His.Bed. : A HİSSE BED. : B HİSSE BED. : C HİSSE BED. : D HİSSE BED. : E HİSSE BED. : F HİSSE BED. :
Uyruğu : KKTC/TRNC Kimlik No : 023926 Pasaport No : Adresi		
SALAMİS YOLU TUZLA KAVŞAĞI LIONS GARDEN KARŞISI GAZİMAĞUSA		
BURÇİN DÖVEÇ	Adi Hisse Mik. : 1.530.000 Kurucu His.Mik. : A HİSSE MİK. : B HİSSE MİK. : C HİSSE MİK. : D HİSSE MİK. : E HİSSE MİK. : F HİSSE MİK. :	Adi Hisse Bed. : 1,000000 TL Kurucu His.Bed. : A HİSSE BED. : B HİSSE BED. : C HİSSE BED. : D HİSSE BED. : E HİSSE BED. : F HİSSE BED. :
Uyruğu : KKTC/TRNC Kimlik No : 199469 Pasaport No : Adresi		
TALAT YURDAKUL SOKAK NO:19 GAZİMAĞUSA		



NOT: 07/11/2023 TARİHLİ HİSSE DEVİR SENEDİNE GÖRE HAZIRLANMIŞTIR.



KUZEY KIBRIS TÜRK CUMHURİYETİ
ŞİRKETLER YASASI FASIL 113
MADDE 15(1)

LİMİTED ŞİRKET KURULUŞ ONAY BELGESİ

NO : MŞ8523

Tarih : 11.01.2024

DÖVEÇ CONSTRUCTION LİMİTED

Bu belge ile, Şirketler yasası, fasıl 113 altında tüzel kişiliği haiz bir şirket olarak bugün kurulmuş olduğu ve adı geçen şirketin sınırlı sorumlu bir şirket olduğu onaylanır. Aşağıdaki tarihte Lefkoşa'da imzalanmıştır.

İmza Tarihi : 31.07.2003



Ek 3. ED Raporu Soru Formatı

Kurum Görüşleri

Ek 4. Karayolları Dairesi

Ek 5. Su İşleri Dairesi

Ek 6. Jeoloji ve Maden Dairesi

Ek 7. Orman Dairesi

Ek 8. Tarım Dairesi

Ek 9. Eski Eserler ve Müzeler Dairesi

Ek 10. İskele Belediyesi



KUZEY KIBRIS TÜRK CUMHURİYETİ
BAYINDIRLIK VE ULAŞTIRMA BAKANLIĞI
KARAYOLLARI DAİRESİ MÜDÜRLÜĞÜ

Sayı : KYD.0.00-426/04-24/E.1625
Konu : Döveç Construction Ltd.'e ait Toplu
Konut Projesi Hk. (2024 GİYİP 510)

13 Ağustos 2024

Çevre Koruma Dairesi Müdürlüğü

İlgi : 9 Ağustos 2024 tarihli ve ÇKD.0.00-426/04-24/E.1997 sayılı yazımız.

İlgi yazımızda İskele kazasına bağlı İskele'de Döveç Construction Ltd.e ait Pafta: S31-B-24-D-1, S31-B-24-D-1-A, Ada: 192, Parseller: 78,224'de yapılması planlanan toplu konut projesi (366 konut, 30 adet ofis, 19 adet dükkan, 1 adet kafe ve havuz) dairemiz tarafından incelenmiştir. Söz konusu projenin karayolu ağına etkilerini içeren raporun ÇED raporuna eklenmesi, gerekli tüm yasal izinlerin alınması, Şehir Planlama Dairesi, İskele Kaymakamlığı, İskele Belediyesinin şartlarına uyulması kaydı ile projenin uygulanmasında dairemiz açısından herhangi bir sakınca bulunmamaktadır.

Bilgi ve gereğini rica ederim.



e-imzalıdır

Kazım KAFAOĞLU
Müdür

Ek:

- 1 - Yer planı
- 2 - Koçan
- 3 - Uydu görüntüsü

Not: 93/2007 sayılı Elektronik İmza Yasası'nın 6.maddesi gereği bu belge elektronik imza ile imzalanmıştır.

Doğrulama Kodu: 3C66668D-BE89-4728-92C2-BAE9E707B331 Doğrulama Adresi: <https://edelet.gov.ct.tr/kkte-dogrulama-ebys>

Adres: Kaymaklı Yolu, Çağlayan 99010

Telefon: (0392) 2283242 - Faks: (0392) 2287509

E-posta : info.ulastirma@gov.ct.tr - arsiv.karayollari@gov.ct.tr - Web: bub.gov.ct.tr

Bilgi için: Milhan Ceren ÖNALI 8
Mühendis III (İnşaat)



KUZEY KIBRIS TÜRK CUMHURİYETİ
TARIM VE DOĞAL KAYNAKLAR BAKANLIĞI
SU İŞLERİ DAİRESİ MÜDÜRLÜĞÜ

Sayı : SİD.0.00-426/04-24/E.1159

15 Ağustos 2024

Konu : Döveç Construction Ltd.'e ait Toplu Konut
Projesi Hk. (2024 GİYİP 510)

Çevre Koruma Dairesi Müdürlüğü


İlgi : 9 Ağustos 2024 tarihli ve ÇKD.0.00-426/04-24/E.1997 sayılı yazınız.

İskele/İskele'de, Döveç Construction Ltd.'e ait Pafta/Harita:S31-B-24-D-1, S31-B-24-D-1-A Ada/Blok:192 ve 78, 224 nolu parsellerde yapılması planlanan toplu konut projesi (366 konut, 30 adet ofis, 19 adet dükkan, 1 adet kafe ve havuz), Dairemiz teknik personelleri tarafından su bağlantısı açısından incelenmiş ve değerlendirilmiştir.

Bölge sürekli gelişmekte olup günbegün yeni projelerle su ihtiyacı büyük ölçüde kapasitenin üzerine çıkmıştır. Bölgede, gerek Su Temin Projesi kapsamında uygulanacak projelerle gerekse Dairemiz ve Belediye işbirliği ile yapılacak düzenlemenin ardından yerleşim birimlerine düzenli ve sağlıklı su verilebilmesi sağlanacaktır. Yapılması planlanan toplu konutun bölgedeki mevcut tesislerin ve yerleşim birimlerinin su ihtiyacını etkilememesi durumunda ve Belediye'nin öngöreceği noktadan toplu konut yapılacak alana kadar altyapının tamamlanarak Belediye'nin uygun göreceği koşullarda su verilmesi tarafımızca uygun görülmektedir.

Ayrıca, EK-1'de görüleceği üzere, 192/224 nolu parselin batı sınırından, yola paralel olarak Gazimağusa bölgesinin içme suyu ihtiyacını karşılayan su iletim hattı geçmektedir. Su iletim hattında herhangi bir arıza meydana gelmesi durumunda çalışma yapılabilmesi için söz konusu su iletim hattına giriş çıkış engellenmemesi gerekmektedir. İleride proje alanına giriş-çıkış verilirken kazı yapılması durumunda da Dairemizle istişare içerisinde olunması önem arz etmektedir.

Bilgilerinize saygılarımla rica ederim.

 e-imzalıdır

Tarkan ÇEKİ
Müdür

Ek: İskele-Döveç Construction Ltd.(E.1997-Su İletim Hattı)

Not: 93/2007 sayılı Elektronik İmza Yasası'nın 6.maddesi gereği bu belge elektronik imza ile imzalanmıştır.

Doğrulama Kodu: 24064849-B240-45EB-A464-35731C05B090

Doğrulama Adresi: <https://devlet.gov.ct.tr/kkctc-dogrulama-ebys>

YENİ SANAYİ BÖLGESİ 2. SOKAK NO:2 99010 Lefkoşa
2252351
2252029

Bilgi için:Gökhan KAYIĞAN
III. Derece 2. Sınıf İnşaat Mühendisi



192/78

192/224



KUZEY KIBRIS TÜRK CUMHURİYETİ
BAŞBAKAN YARDIMCILIĞI
TURİZM, KÜLTÜR, GENÇLİK VE ÇEVRE BAKANLIĞI
JEOLOJİ VE MADEN DAİRESİ

Sayı : JMD.0.00-426/04-24/E.713

13 Ağustos 2024


Konu : Döveç Construction Ltd.'e ait Toplu Konut
Projesi Hk. (2024 GİYİP 510)

Çevre Koruma Dairesi Müdürlüğü

İlgi : 9 Ağustos 2024 tarihli ve ÇKD.0.00-426/04-24/E.1997 sayılı yazımız.

İlgi yazı ile Dairemizden talep etmiş olduğunuz teknik rapor hazırlanarak Ek'te tarafınıza sunulmuştur.

Bilgilerinize, saygılarımla rica ederim.

 e-imzalıdır

Ayşen ALBAYRAK
Müdür

Ek: Teknik Görüş Raporu

Not: 93/2007 sayılı Elektronik İmza Yasası'nın 6.maddesi gereği bu belge elektronik imza ile imzalanmıştır.

Doğrulama Kodu: 5869A726-7469-47E4-A590-9E35541E9A1F

Doğrulama Adresi: <https://devlet.gov.ct.tr/kktc-dogrulama-ebys>

32.SOKAK MARMARA BÖLGESİ KAT:1-2 Lefkoşa
2275180
2275207

Bilgi için: Samiye İNCE OKDUM
Jeoloji Mühendisi



JEOLOJİ VE MADEN DAİRESİ

TEKNİK GÖRÜŞ RAPORU

12.08.2024

Dövec Construction Ltd.'ye ait Toplu Konut Projesi (2024 GİYİP 510) ile İlgili Görüş Raporu

İskele'de, Pafta/Harita: S31-B24-D1, S31-B24-D1A, Ada/Blok:192 ve 78, 224 numaralı parseller içerisinde yapılacak toplu konut projesi, Karasal Seki (Q4b) birimlerinin yüzlek verdiği alan üzerinde yer almaktadır. Geç Kuvaterner yaşlı Karasal Seki birimleri, başlıca çakıl kırıntılarının giderek azaldığı koyu kahve renkli killerce zengin bir karakterde olup, yer yer 1,50-2,00 metreyi bulan düzeyler halindedir (Hakyemez, 2002).


Proje kapsamında, zemin+3 kattan oluşacak blokların yapılması planlanmaktadır.


Proje alanı sığ yeraltı su seviyesi barındırabilecek kapasitededir.

Buna göre, proje uygulama sırasında;

- Bitkisel toprağın yüzeyden tamamen sıyrılarak kaldırılması ve hiçbir inşaat işinde kullanılmaması,
- Temellerin uygun derinlikteki yerel zemine oturtulması,
- Alan, sığ yeraltı su seviyesi barındırabileceğinden, temel altı ve çevresinde neme karşı yalıtım yapılması,
- Yoğun yağışlara bağlı oluşabilecek yüzey sularına karşı, yüzeysel drenajın titizlikle yapılması gerekmektedir.

Belirtilen şartların dikkate alınarak uygulanması koşulu ile projenin uygulanmasında jeolojik açıdan Dairemizce herhangi bir sakınca bulunmamaktadır.


 Hatice KAŞER
 I. Derece Jeoloji Mühendisi
 Jeoloji Şubesi


 Samiye İNCE OKDUMAN
 III. Derece Jeoloji Mühendisi
 Jeoloji Şubesi



KUZEY KIBRIS TÜRK CUMHURİYETİ
TARIM VE DOĞAL KAYNAKLAR BAKANLIĞI
Orman Dairesi Müdürlüğü

Sayı : ORD.0.00-426/04-24/E.780

13 Ağustos 2024

Konu : Döveç Construction Ltd.'e ait Toplu Konut
Projesi Hk. (2024 GİYİP 510)

Çevre Koruma Dairesi Müdürlüğü

İlgi : 9 Ağustos 2024 tarihli ve ÇKD.0.00-426/04-24/E.1997 sayılı yazınız.

İlgi yazınız ile dairemizden görüş talep edilen İskele kazası/İskele köyünde, Döveç Construction Ltd.'ye ait Pafta/Harita:S31-B-24-D-1, S31-B-24-D-1-A Ada/Blok:192 ve Parsel:78, 224 No.'lu arazilerde yapılması planlanan toplu konut projesi (366 konut, 30 adet ofis, 19 adet dükkan, 1 adet kafe ve havuz) ile ilgili arazi görülüp incelenmiştir. Arazi içerisinde Fasıl 60 Orman Yasası'na tabi herhangi bir orman ağacı mevcut olmayıp arazinin yakın çevresinde de devlete ait herhangi bir orman arazisi bulunmamaktadır.

Buna göre görüş vermesi gereken ilgili diğer tüm kurumların da uygun görmesi koşuluyla projenin uygulanmasında tarafımızdan herhangi bir sakınca görülmemektedir.

Bilgilerinize saygıyla arz ve rica ederim.



e-imzalıdır

Ercan POYRAZ
Müdür



KUZEY KIBRIS TÜRK CUMHURİYETİ
TARIM VE DOĞAL KAYNAKLAR BAKANLIĞI
TARIM DAİRESİ MÜDÜRLÜĞÜ

Sayı : TRD.0.00-252/06-24/E.3148

26 Ağustos 2024

Konu : Döveç Construction Ltd.'e ait Toplu
Konut Projesi Hk. (2024 GİYİP 510)

Çevre Koruma Dairesi Müdürlüğü

İlgi : 9 Ağustos 2024 tarihli ve ÇKD.0.00-426/04-24/E.1997 sayılı yazınız.

Döveç Construction Ltd.'e ait Toplu Konut Projesi (2024 GİYİP 510) ile ilgi yazınıza cevaben Toprak, Laboratuvarı ve Verimlilik Şubesi ile İskele Kaza Tarım Dairesi tarafından hazırlanan raporlar ek'te iletilmektedir.

Bilgilerinize saygılarımla rica ederim.

 e-imzalıdır

Ercan AKERZURUMLU
Müdür

Ek:

- 1 - 20 Ağustos 2024 tarihli TRD.5.00-252/06-24/E.3047 sayılı yazı.
- 2 - 26 Ağustos 2024 tarihli TRD.0.00-252/06-24/3144 sayılı yazı.



KUZEY KIBRIS TÜRK CUMHURİYETİ
TARIM VE DOĞAL KAYNAKLAR BAKANLIĞI
TARIM DAİRESİ MÜDÜRLÜĞÜ

Sayı : TRD.0.00-252/06-24/3144

26 Ağustos 2024

Konu : Döveç Construction Ltd.'e ait Toplu Konut
Projesi Hk. (2024 GİYİP 510)

Tarım Dairesi Müdürlüğü

İlgi : 16 Ağustos 2024 tarihli ve TRD.0.00-252/06-24/E.2941 sayılı yazınız.

İskele Kazası/İskele Köyünde, Döveç Construction Ltd.'e ait Pafta/Harita:S31-B-24-D-1, S31-B-24-D-1-A Ada/Blok:192 ve Parsel: 78, 224 numaralı araziler ile ilgili olarak Dairemizden veri paylaşımı talebinde bulunulmuştur.

Takriben 2000-2001 yıllarında tamamlanan KKTC Tarım ve Doğal Kaynaklar Bakanlığı ile Çukurova Üniversitesi Ziraat Fakültesi Toprak Bölümü tarafından işbirliği kapsamında gerçekleştirilen Toprak Etüd ve Haritalama Projesi neticesinde Kuzey Kıbrıs Türk Cumhuriyeti Detaylı Toprak Etüd ve Haritalama Raporu sayısal olarak (.shp) ve Cilt I ile Cilt II olmak üzere iki kitap halinde oluşturulmuştur. Oluşturulmuş olan ve sistemimizde mevcut bulunan 1/25.000 ölçekli Toprak Etüd ve Haritalama sayısal veri tabanı parsel bazında bilgiye ulaşılmasına ve değerlendirme yapılmasına olanak verecek detayda bulunmamakta olup parsel bilgilerini içermemektedir. Buna göre parsel ile ilgili olarak, mevcut Toprak Etüd ve Haritalama sayısal verisi kullanımı ile sistemimizde bulunan mevcut haritalardan takriben 2000-2001 yıllarında oluşturulmuş olan verilerin hiçbirine parsel bazlı olarak erişim yapılamamaktadır. Parsel bölgesinin belirlenebilmesi için, 24 Nisan 2023 tarihi itibarıyla başlanan, yeni kayıt tapu haritalarının parsel bölgesinin belirlenebilmesi çalışmalarında kullanımında, söz konusu iki farklı verinin (Toprak Etüd ve Haritalama sayısal verisi ve Yeni Kayıt Tapu Haritası) çakışmasında katmanlar üst üste gelirken, eski kayıt haritalarının kullanımında da olasılıklı olan, hatalar ve sapmalar olabilmektedir. Bu da parsel olarak değerlendirmede hatalara sebebiyet verebilmektedir. Bunlara ilaveten sözü edilmiş olan Etüd çalışmaları neticesinde oluşturulmuş olan sayısal veri oluşmuş olabilecek arazi varlığı değişimlerini ve dolayısıyla arazilerin güncel tarımsal özellikleri ile farklılaşmış olabilecek güncel sınıflarını ve mevcut kullanım şekli ile ilgili bilgileri de içermemektedir ve bu veri tabanı üzerinden bunların tespiti de gerçekleştirilememektedir. Ayrıca Toprak Etüd ve Haritalama sayısal veri tabanı oluşturulurken gerçekleştirilmiş sayısallaştırma hataları mevcudiyeti de mümkün olabilmektedir.

Bu bilgiler ışığında sayısal veri tabanımızda mevcut verilerin kullanımıyla (Takriben 2000-2001 yılına ait olan Toprak Etüd ve Haritalama sayısal verisi ve Yeni Kayıt Tapu Haritası) Arc Map programında rapor oluşturulan tarihte, Toprak Etüd ve Haritalama sayısal verisi ile Yeni Kayıt Tapu Haritası çakıştırılması sonucunda yapılan incelemede, Yeni Kayıt, İskele kazası/İskele köyünde, Ada/Blok:192 ve Parsel: 78, 224 numaralı arazilerin yer aldığı bölge geneli ile ilgili olarak, farklı bir sınıf olarak değerlendirilebilme olasılığı mevcut olup, takriben 2000-2001 yıllarında

oluşturulmuş olan ve sistemimizde mevcut bulunan sayısal raporda; Arazi Kullanım Kabiliyeti Sınıflamasına göre kesin olmamakla birlikte VIs Sınıf arazi özelliklerinde değerlendirilmiş alanların tespitinin bulunduğu gözlemlenebilmektedir.

Arazi Kullanım Kabiliyeti Sınıflaması ve Arazi Kullanım Kabiliyeti Sınıflaması Alt Sınıflarının özellikleri Ekte referansı verilen kaynaktan da görülebileceği üzere aşağıdaki şekilde tanımlanabilmektedir.

Arazi Kullanım Kabiliyeti Yetenek Sınıfları ve Yetenek Alt Sınıfları;

Sınıf I. Tüm kültür bitkilerinin yetiştiriciliğine elverişli olan arazilerdir. Kullanılmalarını engelleyen hiç veya pek hafif sınırlayıcı faktörleri içerirler. Alışılmış ziraat metotları uygulanabilen düz veya düze yakın, derin, verimli ve kolayca işlenebilen toprakları ihtiva eden arazidir. Bu sınıf arazide pek az su ve rüzgar erozyonu olabilir. Topraklar iyi drenajlıdır, su taşkın zararlarına maruz değildirler. Çapa bitkileri ve diğer entansif yetiştirilen ürünlere uygundur. Yağışların az olduğu yerlerde sulanan birinci sınıf araziler %1 den az meyilli, derin, tınlı yapılı, iyi su tutma kapasitesi olan, orta derecede geçirgen topraklara sahip araziler olarak tanımlanabilmektedir.

Sınıf II. Kolayca giderilebilecek hafif şiddetli ve sürekli olmayan sınırlayıcı faktörleri içerirler. İkinci sınıf arazi ancak bazı özel tedbirler alınmak suretiyle kolayca işlenebilen iyi bir arazidir. Bunun birinci sınıf araziden farkları, hafif meyillilik, orta derecede erozyona maruz kalmak, orta derecede kalın toprağa sahip olmak, ara sıra orta derecede taşkınlara uğramak ve kolayca izole edilebilecek orta derecede ıslaklık ihtiva etmek gibi sınırlayıcı faktörlerden bir veya birkaçı olabilir, şeklinde tanımlanabilmektedirler.

Sınıf III. Şiddetli sınırlayıcı faktörler içerirler. Bu durum; sürümü, ekim zamanını ve hasat işlemini; bitki seçimini veya bunların birkaçını birden kısıtlar. Üzerinde iyi bir bitki münavebesi kullanılmak ve uygun ziraat metotları tatbik edilmek suretiyle fazla gelir getiren çapa bitkileri için orta derecede iyi bir arazidir. Orta derecede meyillilik, erozyona fazla hassasiyet, fazla ıslaklık, yüzlek toprak, taban taşının varlığı, fazla kumluluk veya çakıllılık, düşük su tutma kapasitesi ve az verimlilik bu sınıf araziye ait olan özelliklerdir, şeklinde tanımlanabilmektedir.

Sınıf IV. Çok şiddetli sınırlayıcı faktörler içerirler. Devamlı kültüre elverişli olmayıp çok sınırlı sayıda bitki türü yetiştiriciliğine uygundur. Özellikle devamlı olarak çayra tahsis edilmeye müsaittirler. Ara sıra tarla bitkileri de yetiştirilebilir. Fazla meyil, erozyon, kötü toprak karakterleri ve iklim bu sınıf topraklar üzerinde yapılacak ziraatı sınırlayıcı faktörlerdir. Kötü drenaja sahip az meyilli topraklar da bu sınıfa ithal edilirler. Bunlar erozyona maruz kalmazlar, fakat ilkbaharda birdenbire kuruduklarından ve verimlilikleri de pek az olduğundan birçok ürünlerin yetiştirilmesine uygun değildirler şeklinde tanımlanabilmektedirler.

Sınıf V. Bunlar genellikle işleyerek tarım kültürü yapmaya elverişli olmayan topraklardır. Çünkü, içerdikleri sınırlayıcı faktörler normal sürüm ile kültür bitkilerinin yetiştirilmesini önemli derecede engellemiş bulunmaktadır. Bu sınıfa giren topraklar düz ve toprak derinliği yeterli olan buna karşılık taşlılık, kayalılık, drenaj, taşkın gibi nedenlerle mevcut durumda işlenerek tarım yapılamayan arazilerdir, şeklinde tanımlanabilmektedir.

Sınıf VI. Bu sınıfa giren topraklar devamlı ve düzeltilemeyecek şiddetli sınırlayıcı faktörleri içerirler, bunlar kültür bitkisi yetiştirilmesini engellemektedir. Altıncı sınıf arazi, ormanlık veya çayır olarak kullanılmada dahi orta derecede tedbirler alınmasını icap ettiren arazidir. Fazla meyillidir ve şiddetli erozyona maruz kalır. Yüzlektir, ıslak veya çok kurudur veya başka sebeplerden dolayı kültüvasyona müsait değildir şeklinde tanımlanabilmektedirler.

Sınıf VII. Düzeltilmesi mümkün olmayan ve devamlı olan sınırlayıcı faktörler mevcuttur. Temelde kültür bitkilerinin hiç birisine uygun değildir. Çok meyilli, erozyona fazla uğramış, taşlı ve arızalı olup, yüzlek,

kuru, bataklık veya diğer bazı elverişsiz toprakları ihtiva eder.Çok fazla ihtimam gösterilmek şartıyla çayır veya orman olarak kullanılabilir. Üzerindeki bitki örtüsü azalırse erozyon çok şiddetlenir şeklinde tanımlanabilmektedirler.

Sınıf VIII. Bu sınıf toprak ve arazi şekillerinden bitkisel ürün almak mümkün değildir. Sadece eğlence yeri, av hayvanı sahası ve su temini için uygundur. Böyle toprak veya arazi şekillerinden içerdiği çok şiddetli sınırlayıcı faktörler nedeniyle kültür bitkileri, çayır, mer'a ve orman yetiştirme suretiyle gelir sağlamak olanaksızdır. Çok yarılmış dağlık araziler,yüzeydeki kayalar, kumlu sahiller, kumullar, nehir yığıntıları, maden ocakları, taş ve kum ocakları ile diğer çıplak alanlar sekizinci sınıf arazileri oluşturmaktadır, şeklinde tanımlanabilmektedir.

Arazi Yetenek Altsınıfları (Sınırlayıcı faktör sembol ve tanımı);

e: Eğim ve erozyon (su ve rüzgar) zararı: Toprakların kullanılmasında gözetilecek en önemli sorun erozyon olduğu ve topraklar erozyona elverişli buldukları zaman kullanılmaktadır.Toprakların erozyona karşı koyma derecelerinin az veya çokluğu ve etüdün yapıldığı tarihekadar geçmişteki erozyonun neden olduğu toprak kayıplarının miktarı dikkate alınarak toprakerozyonu (e) alt sınıflara ayrılırlar.

s: Toprak yetersizliği (taşlılık, yetersiz toprak derinliği, tuzluluk ve alkalilik): Toprakların kullanılmasında bitki köklerinin gelişmesine zarar veren sınırlamalar baskın olduğu zaman (s)alt sınıfı kullanılır. Bunlar, toprak sığılığı, taşlılık, düşük su tutma kapasitesi (kaba tekstürnedeniyle), düzeltilmesi zor verimlilik, toprak işleme, tuzluluk ve alkalilik gibi toprak karakteristikleridir.

w: Yaşlık, drenaj bozukluğu veya taşkın zararı: Yüksek tabansuyu varlığı veya arazinin taşkınalma riski bulunduğu durumlarda kullanılan bir alt sınıf sembolüdür. Bu sınırlamalar nedeniyle bitki köklerinin havalanması belli mevsimlerde veya yıl boyunca engellenmektedir.

c: İklim koşulları: Toprakların kullanılmasını engelleyen baskın faktör çok soğuk, çok kurak gibi ekstrem iklim koşulları olduğu zaman gösterilir. Çok düşük sıcaklıktaki kuzey ülkelerinde ve yüksek dağlarda bitki seçimi ve gelişimi sınırlanmıştır. Böyle durumlarda iklim sınıf düşüren sınırlayıcı faktör olarak kullanılmaktadır.

Bunlara ilaveten takriben 2000-2001 yıllarında oluşturulmuş olan ve sistemimizde mevcut bulunan KKTC Detaylı Toprak Etüd ve Haritalama sayısal raporunda; Temel Toprak Haritasına göre, Yeni Kayıt; İskele kazası/İskele köyünde, Ada/Blok:192 ve Parsel: 78 numaralı parselin yer aldığı bölge ile ilgili olarak kesin olmamakla birlikte, Cy6.Ar ve Cy6.A özelliklerinde değerlendirilmiş alanların tespitinin bulunduğu,

Yeni Kayıt; İskele kazası/İskele köyünde, Ada/Blok:192 ve Parsel: 224 numaralı parselin yer aldığı bölge ile ilgili olarak kesin olmamakla birlikte, Cy6.Ar özelliklerinde değerlendirilmiş alanların tespitinin bulunduğu gözlemlenebilmektedir.

Cy6.Ar; Çayönü Serisi, Üst toprak tekstürü; Siltli kil, kumlu kil, kil. Eğim %0-2.

Cy6.A; Çayönü Serisi, Üst toprak tekstürü; Siltli kil, kumlu kil, kil. Eğim %0-2.

Bilgilerinize saygı ile arz olunur.

Kaynak:

KKTC Detaylı Toprak Etüd ve Haritalama Projesi Cilt I, 2000.

KKTC Detaylı Toprak Etüd ve Haritalama Projesi Cilt II, 2001.

KKTC Detaylı Toprak Etüd ve Haritalama Projesi Sayısal Veri Tabanı (.shp)

(Takriben 2000-2001 yılında oluşturulmuş olup sistemimizde mevcut bulunan.)

Ersü HAYDAR
Şube Amiri



KUZHEY KIBRIS TÜRK CUMHURİYETİ
BAŞBAKAN YARDIMCILIĞI, TURİZM, KÜLTÜR, GENÇLİK VE ÇEVRE BAKANLIĞI
ESKİ ESERLER VE MÜZELER DAİRESİ MÜDÜRLÜĞÜ

Sayı : EEM.0.00-453/02-24/E.1797

28 Ağustos 2024

Konu : Döveç Construction Ltd'e Ait Toplu Konut
Proje Arazileri Hk.


DAĞITIM YERLERİNE

İlgi : a) 9 Ağustos 2024 tarihli ve ÇKD.0.00-426/04-24/E.1997 sayılı yazınız.
b) Gazimağusa Bölge Şube Amirliği'nin 27 Ağustos 2024 tarihli ve EEM.2.00-453/02-24/E.1786 sayılı yazısı.

İlgi (a) yazı ile İskele'de Döveç Construction Ltd.'e ait olan Pafta/Harita: S31-B-24-D-1, S31-B-24-D-1-A, Ada/Blok: 192, Parsel: 78, 224 referanslı arazilerde yapılması planlanan ve ÇED sürecine girmiş olan toplu konut projesi ile ilgili Dairemizden görüş talep edilmiştir. Müdürlüğümüze bağlı Gazimağusa Bölge Şube Amirliğimiz arkeologları tarafından yapılan araştırmalar sonucunda bir rapor hazırlanmıştır (ilgi b).

İlgi (b) rapora göre; yapılan harita taramasında bu parsellerin Arkeolojik Sit Alanı, Korunma ve/veya bunların komşu parsellerinde olmadığı tespit edilmiştir. 23 Ağustos 2024 tarihinde ilgi arazilerde yapılan arkeolojik yüzey araştırmasında herhangi bir taşınır ve/veya taşınmaz nitelikli eski eser buluntusuna rastlanmamıştır. Ancak arazilerde uygulanması düşünülen projenin uygulanması sırasında herhangi bir eski esere rastlanması durumunda Eski Eserler ve Müzeler Dairesi'ne veya en yakın polis karakoluna haber verilmesi 60/94 sayılı Eski Eserler Yasası gereğidir.

Bilgi ve gereğini saygılarımla rica ederim

 e-imzalıdır

Emine ZİBA
Müdür

Dağıtım:

Gereği:

Çevre Koruma Dairesi Müdürlüğü

Bilgi:

Gazimağusa Bölge Şube Amirliği

Not: 93/2007 sayılı Elektronik İmza Yasası'nın 6.maddesi gereği bu belge elektronik imza ile imzalanmıştır.

Doğrulama Kodu: 3E1E75FC-9E27-47D9-893D-1245745D7395

Doğrulama Adresi: <https://devlet.gov.ct.tr/kkte-dogrulama-ebys>

HAYDARPAŞA CAMİ 99010 Lefkoşa
2272916
2275044

Bilgi için: Hicran DEMİRBAŞ
III.Derece Arkeolog



KUZEY KIBRIS TÜRK CUMHURİYETİ
İSKELE BELEDİYESİ

Sayı : İBD.0.00-370/17-24/E.1365

14 Ağustos 2024

Konu : Döveç Construction Ltd'e Ait Toplu
Konut Projesi Hk.

Çevre Koruma Dairesi Müdürlüğü

İskele'de bulunan Pafta/Harita:S31-B-24-D-1, S31-B-24-D-1-A Ada/Blok:192 Parsel:78,224 referanslı arazi içerisine yapılması planlanan Döveç Construction Ltd'e Ait Toplu Konut projesi'ne ait oluşan harfiyat atıkları Belediyemizin göstereceği alanda toplanacak, su; olanaklarımız ölçüsünde ve çöp atıklarının Belediyemize ücretinin ödenmesi kaydı ile toplanacaktır.

Bilginize saygı ile sunulur.



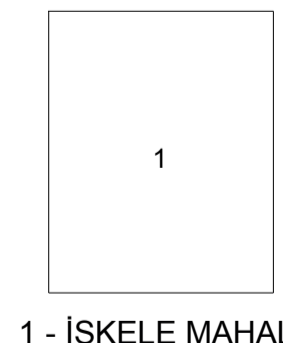
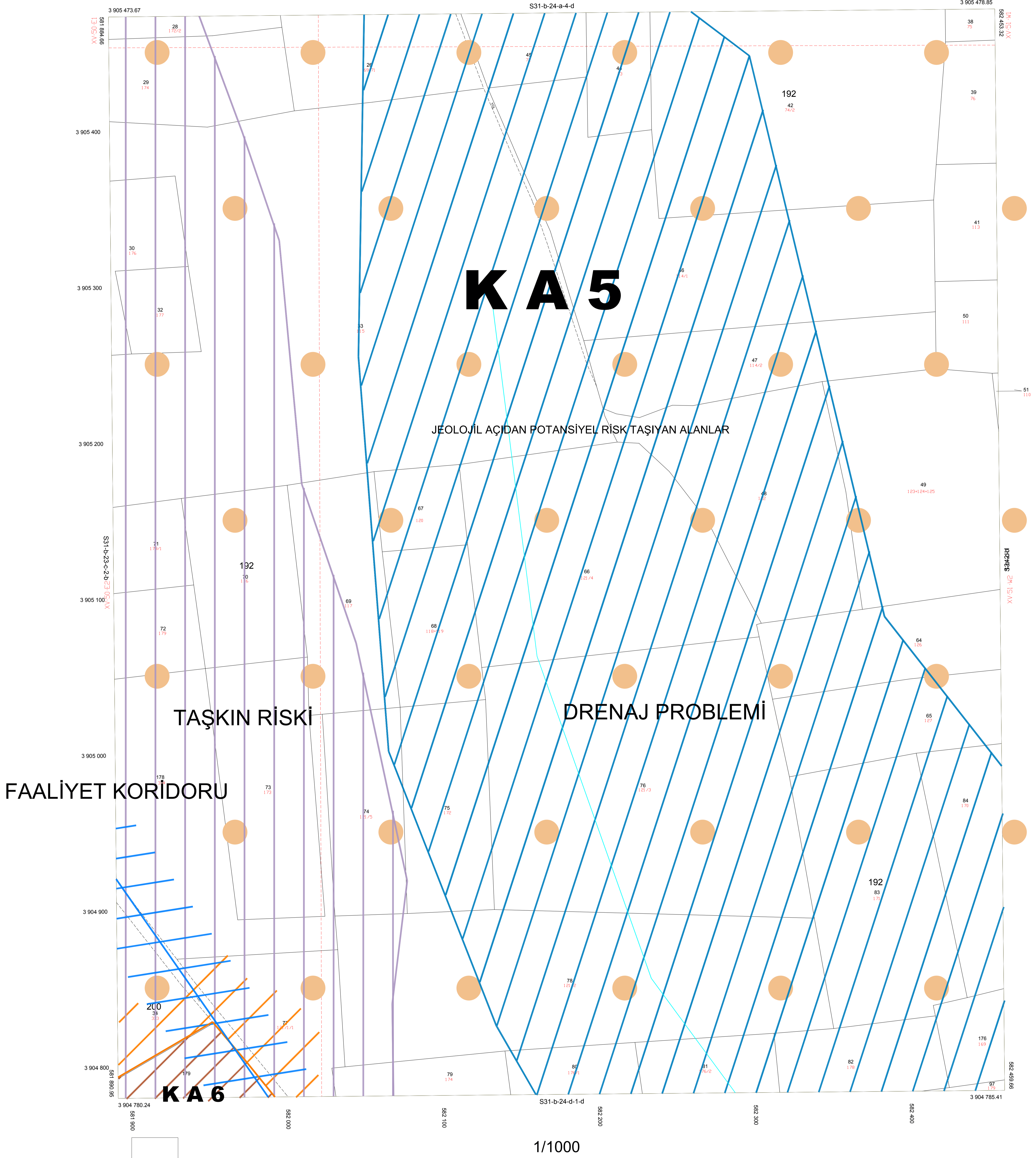
e-imzalıdır

Hasan SADIKOĞLU
Başkan

Ek 11. Şehir Planlama Dairesi internet sitesinden indirilen harita

01					
06					
11	B				
16					
21	22	23	24	25	

İSKELE KAZASI
(İSKELE MAHALLESİ)
S31-B-24-D-1-A



1 - İSKELE MAHALLESİ

ELİPSOİD : GRS80
DATUM : ITRF96
BAŞLANGIÇ NOKTASI : 2005.00
PROJEKSİYON : UTM(3)

TASDİK OLUNUR ... / ... / 2016
KONTROL MÜHENDİSİ : Ertan SEZER
TAPU ve KADASTRO DAİRESİ MÜDÜRÜ : Berna SELENGİN

Ek 12. Grlt lm

Ek 13. Vaziyet Planı ve Kesitler